



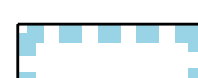





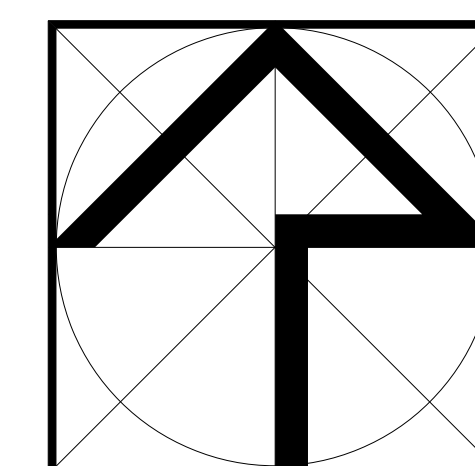
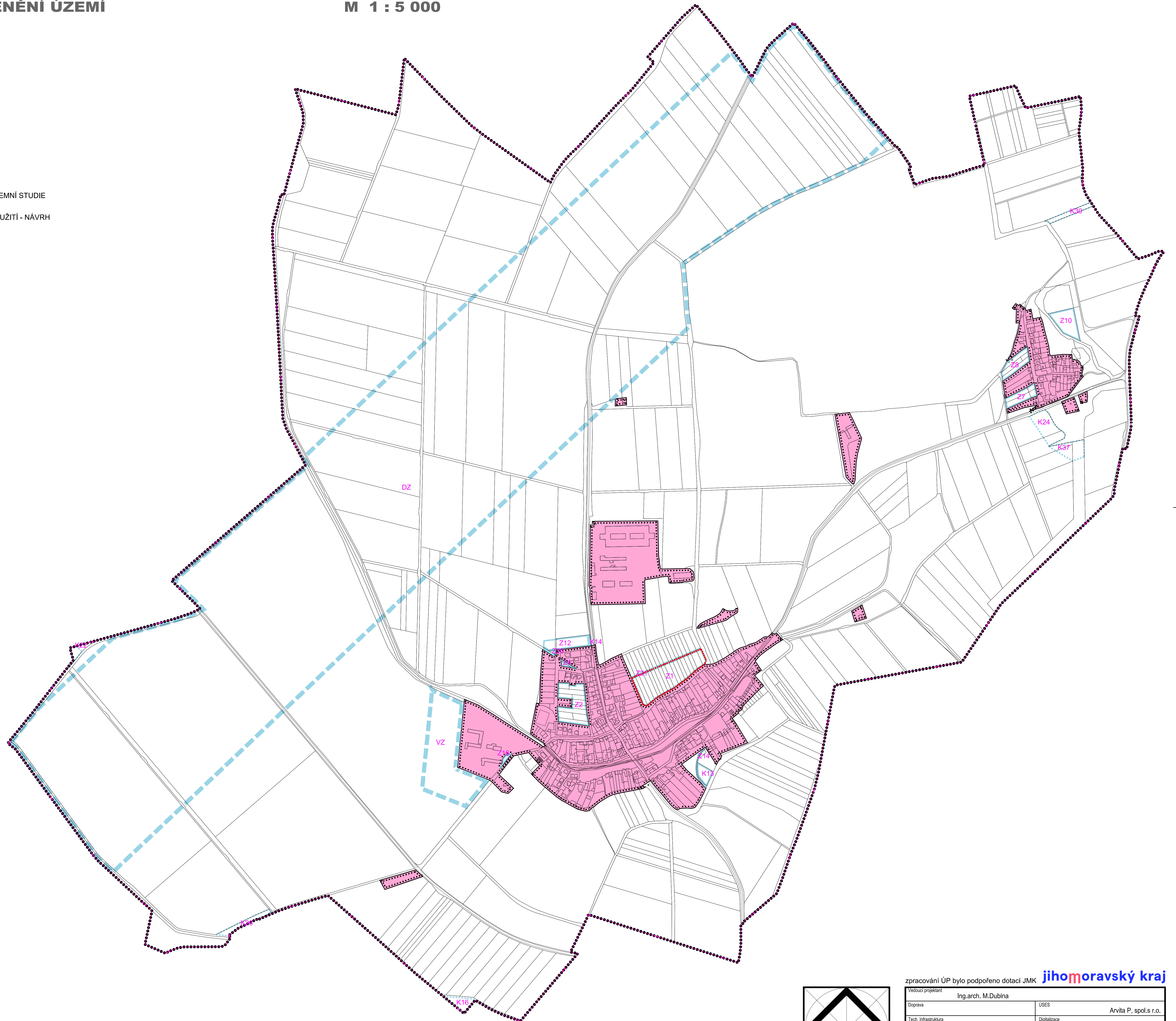
ÚZEMNÍ PLÁN HLUBOČANY

VÝKRES ZÁKLADNÍHO ČLENĚNÍ ÚZEMÍ

M 1 : 5 000

LEGENDA

-  HRANICE ŘEŠENÉHO ÚZEMÍ
-  HRANICE KATASTRÁLNÍHO ÚZEMÍ
-  HRANICE ZASTAVĚNÉ ÚZEMÍ K 30.04.2020
-  NÁVRHOVÉ PLOCHY - ZASTAVITELNÉ PLOCHY
-  NÁVRHOVÉ PLOCHY - OSTATNÍ
-  ÚZEMNÍ REZERVY
-  HRANICE PLOCH S PODMÍNKOU ZPRACOVÁNÍ ÚZEMNÍ STUDIE
-  OZNAČENÍ PLOCHY S ROZDÍLNÝM ZPŮSOBEM VYUŽITÍ - NÁVRH



zpracování ÚP bylo podpořeno dotací JMK **jiho**moravský kraj

Vedoucí projektant	Ing.arch. M.Dubina		
Doprava	USES	Arvíta P. spol.s r.o.	
Tech. infrastruktura	Digitalizace	Urbanistický ateliér Zlín s.r.o.	
Pořizovatel: MěÚ Vyškov, odbor územního plánování a rozvoje	FORMÁT	13 A4	
ÚZEMNÍ PLÁN HLUBOČANY	DATUM	září 2023	
PŘEDPOKLÁDANÝ STAV PO VYDÁNÍ ZMĚNY č.1A	OCEL	ÚPD	
VÝKRES ZÁKLADNÍHO ČLENĚNÍ ÚZEMÍ	Č.č.	01/20	
	Měřítko	1 : 5 000	č.v. 1